



Oberpfälzer Wald

Kanufahren auf der Naab

 Bayern



Landkreis
Regensburg

Kanuwandern im Regensburger Land



Die Naab
erleben!

Kontakt:

Tourismusbüro
Landkreis Regensburg
www.landkreis-regensburg.de



Kanufahren auf der Naab

Erlebe den Oberpfälzer Wald und das Regensburger Land aus einem ganz neuen Blickwinkel!

Erlebe die Naab – einen der schönsten Flüsse Deutschlands – hautnah und aus einer ganz besonderen Perspektive. Denn wie sehr sich der Blick auf die Landschaft verändert, wenn man sie vom Fluss aus betrachtet, ist überraschend.

Die Naab – gut an die 100 km lang – durchfließt von Norden her die Landkreise Neustadt an der Waldnaab, Schwandorf und Regensburg ehe sie westlich von Regensburg in die Donau mündet. Gemächlich, strömungsarm und ohne größere Schwierigkeitsgrade ist der Fluss für gemütliche Kanutouren bestens geeignet.

An den Ufern der Naab begegnen dir Naturschönheiten, eine vielfältige Kultur, lebendiges Brauchtum sowie Burgen, Ruinen und mittelalterliche Städte. Auf den nächsten Seiten findest du fünf Etappenempfehlungen mit umfangreichen Informationen zum Kanufahren auf der Naab. Doch auch dazwischen gibt es immer die Möglichkeit zur Übernachtung oder Einkehr.



Länge: 21,6 km

Einstieg: Wehr Naabmühle

Luhe-Wildenau – Nabburg



HIGHLIGHTS

Kirche St. Martin in Luhe mit mittelalterlichem Torturm und Richtschwertrelief, Burg Wernberg, Naabfelsen mit Bootsfahrerkreuz, barocke Stadtpfarrkirche mit Schmuzer Stuckausstattung, Edelmanshof Perschen, Freilandmuseum Oberpfalz, Kirche St. Peter und Paul in Perschen, mittelalterliche Altstadt von Nabburg



WEHRE & GEFAHRENSTELLEN

- 1. Wehr Naabmühle** (94,1 km), rechts umtragen, nach ca. 100 m weiteres Wehr
- 2. Wehr Wernberg-Köblitz** (87,6 km), links am Umgehungsbach für Fische umtragen
- 3. Wehr Untersteinbach** (80,8 km), links umtragen
- 4. Wehr Wiesmühle** (76,4 km), links umtragen, Umgehungsbach links nach Besichtigung befahrbar (Kanalbreite 1-6 m, Rohrbrückendurchfahrt – Kontrolllatte beachten!)



EIN- & AUSSTIEGS-MÖGLICHKEITEN

- Oberwildenau
- Naabwehr
- Oberköblitz
- Wernberg-Köblitz
- Wehr Untersteinbach
- Edelmanshof Perschen
- Wehr Wiesmühle
- Naabbrücke bei Nabburg
- Nordgauhalle



BOOTSRASTPLÄTZE/ ZELTPLÄTZE

Wiese bei Wehr Untersteinbach (keine sanitären Anlagen), Pfreimd

Paddelclub Nabburg e.V. bei Wehr Wiesmühle, Nabburg,

Tel. 09606 292968,
www.paddelclub-nabburg.jimdo.com


Parkplatz und Wohnmobilstellplatz an der Nordgauhalle (keine Ver- und Entsorgungseinrichtungen), Nabburg



EINKEHRMÖGLICHKEITEN DIREKT AM FLUSS

Gasthof Sperl,
Wernberg-Köblitz, Tel. 09604 2231

Brotzeitüberl Perschen,
Perschen bei Nabburg,
Tel. 0172 4461973



Blick auf Nabburg



Freilandmuseum Oberpfalz



Charlottenhofer Weihergebiet

Länge: 19,5 km

Einstieg: Einstiegsstelle hinter Nordgauhalle in Nabburg

Nabburg - Schwandorf



HIGHLIGHTS

Wallfahrtskirche am Miesberg, Schloss Schwarzenfeld, Markt Schwarzenfeld, Naturschutzgebiet Charlottenhofer Weihergebiet, Oberpfälzer Künstlerhaus, Wallfahrtskirche am Kreuzberg, Stadt Schwandorf, Historisches Felsenkeller-Labyrinth, Oberpfälzer Seenland



WEHRE & GEFAHRENSTELLEN

5. **Wehr 1 Schwarzenfeld** (66,4 km), Abstand halten, nicht befahren, bei Hochwasser gefährlich!
6. **Wehr 2 Schwarzenfeld** (65,8 km), Wehr über den Schlosspark ca. 450 m umtragen und im Nebenarm der Naab nach dem Schwimmsteg wieder einsetzen, Bootswagen wird empfohlen
7. **Hollerwehr** (58,6 km), Abstand halten, nicht befahren
8. **Wehr Fronberg** (57,4 km), rechts umtragen, Umgebungsbach nach Besichtigung befahrbar
9. **Oberes Wehr Schwandorf** (56,4 km), rechts umtragen, Umgebungsbach nach Besichtigung befahrbar



EIN- & AUSSTIEGS-MÖGLICHKEITEN

- Schlosspark Schwarzenfeld
- Schloss Schwarzenfeld
- Wehr Fronberg
- Wehr Schwandorf
- Stadtpark Schwandorf beim Kanuclub Schwandorf



BOOTSRASTPLÄTZE/ ZELTPLÄTZE

Schlosspark Schwarzenfeld, (Anmeldung erforderlich), Schwarzenfeld, Tel. 09435 309222
Wiese kurz vor Wehr Fronberg bei Ausstieg (keine sanitären Anlagen), Schwandorf
Stadtpark beim Kanuclub Schwandorf, Schwandorf, Tel. 09431 41619, Mobil 0151 61923852, info@kc-schwandorf.de, www.kc-schwandorf.de



EINKEHRMÖGLICHKEITEN DIREKT AM FLUSS

Ristorante-Pizzeria Mio Naabucco, Schwarzenfeld, Tel. 09435 307373
Gasthof Baier, Schwandorf, Tel. 09431 8650
Cafe Grosser, Schwandorf, Tel. 09431 379800
Kanuclub Schwandorf, Schwandorf, Tel. 09431 41619, Mobil 0151 61923852



Alte Pfarrkirche in Schwarzenfeld



Stadt Burglengenfeld

Länge: 24,1 km

Einstieg: Kanuclub Schwandorf

Schwandorf - Burglengenfeld



HIGHLIGHTS

Schloss Münchshofen, Naturbadeweiler Höllöhe mit Tierpark, Burg Lengenfeld, Historisches Rathaus in Burglengenfeld



WEHRE & GEFAHRENSTELLEN

10. **Wehr Ettmannsdorf** (53,4 km), rechts umtragen oder treideln, Umgebungsbach nach Besichtigung mit Einerkajak befahrbar
11. **Wehr Dachelhofen** (48,4 km), rechts umtragen, auf Unterströmung achten
12. **Wehr Stegen** (43,6 km), rechts am Umgebungsbach umtragen oder über Umgebungsbach treideln
13. **Wehr Münchshofen** (37,6 km), links umtragen



EIN- & AUSSTIEGS-MÖGLICHKEITEN

- Wehr Ettmannsdorf
- Wehr Dachelhofen
- Wehr Stegen
- Wehr Münchshofen
- Wehr Burglengenfeld



BOOTSRASTPLÄTZE/ ZELTPLÄTZE

Rastplatz (keine sanitären Anlagen), Premberg
Kanuclub Städtedreieck e.V., Teublitz, Tel. 0179 5429485, webmaster@kc-staedtedreieck.de, www.kc-staedtedreieck.de
Campingplatz Kuntsdorf-Teublitz, Teublitz, Tel. 09471 90786
Zeltplatz am Naturbadeplatz, Burglengenfeld, Tel. 0170 7852550



EINKEHRMÖGLICHKEITEN DIREKT AM FLUSS

Gasthof Beer, Schwandorf, Tel. 09431 3616
Landgasthof Hintermeier, Münchshofen, Tel. 09471 99240
Gasthof Zum Burgblick, Burglengenfeld, Tel. 09471 70340
Hotel-Café 3 Kronen, Burglengenfeld, Tel. 09471 70330



Rathaus Burglengenfeld



Burg Lengenfeld



Blick auf Kallmünz

Länge: 9,8 km

Einstieg: nach Wehr Burglengenfeld

Burglengenfeld - Kallmünz



HIGHLIGHTS

Magerrasen, Hangterrassen, Naturschutzgebiet Eichenberg, Burgruine Kallmünz



WEHRE & GEFAHRENSTELLEN

14. Wehr Burglengenfeld (31,6 km), rechts umtragen, weite Umtragestrecke mit ca. 300 m, Bootswagen wird empfohlen
15. Wehr Schirndorf (27,3 km), rechts umtragen, nicht in Triebwerkskanal fahren!



EIN- & AUSSTIEGS-MÖGLICHKEITEN

- Wehr Burglengenfeld
- Wehr Schirndorf
- Steinwehr Kallmünz
- Naabbrücke südlich von Kallmünz (Zufahrt über Gessendorfer Straße)



BOOTSRASTPLÄTZE/ ZELTPLÄTZE

Jugendzeltplatz Zaar, Kallmünz, Tel. 0941 4009451, www.landkreis-regensburg.de



EINKEHRMÖGLICHKEITEN DIREKT AM FLUSS

Gasthof Sankt Georgimühle, Schirndorf, Tel. 09471 9568
 Trattoria Trinacria, Kallmünz, Tel. 09473 9509900
 Bistro Servus, Kallmünz, Tel. 0176 22869767
 Mühlencafé, Kallmünz, Tel. 01511 0925293
 Arcobaleno Eiscafé, Kallmünz, Tel. 01512 5496348



Flusslandschaft bei Kallmünz



Bootswandern bei Kallmünz



Naabtalfelsen bei Ebenwies

Länge: 21,9 km

Einstieg: nach Steinwehr Kallmünz, Naabbrücke südlich von Kallmünz (Zufahrt über Gessendorfer Straße)

Kallmünz - Mariaort



HIGHLIGHTS

Malerisches Kallmünz, Kloster Pielenhofen, barocke Wallfahrtskirche Mariaort



WEHRE & GEFAHRENSTELLEN

16. Steinwehr Kallmünz (22,1 km), treideln unterhalb des Wehrs möglich
17. Wehr Heitzenhofen (18,0 km), rechts Einfahrt in den alten Schleusenkanal und links umtragen
18. Wehr Pielenhofen (11,3 km), Wehr links umfahren und über Insel rechts umtragen, wegen der starken Strömung nicht weit in den Kanal fahren, da keine Ausstiegsmöglichkeiten vorhanden sind



EIN- & AUSSTIEGS-MÖGLICHKEITEN

- Steinwehr Kallmünz
- Naabbrücke südlich von Kallmünz (Zufahrt über Gessendorfer Straße)
- Wehr Heitzenhofen
- Duggendorf
- Wehr Pielenhofen
- Penk, Etterzhausen
- Mariaort



Kloster Pielenhofen



BOOTSRASTPLÄTZE/ ZELTPLÄTZE


Rast- und Badeplatz, Duggendorf, Tel. 09473 94010

Freizeitsinsel Pielenhofen an der Naab
 Campingplatz „Naabtal-Pielenhofen“
 Pielenhofen, Tel. 09409 373, www.camping-pielenhofen.de



EINKEHRMÖGLICHKEITEN DIREKT AM FLUSS

Landgasthof Zum Birnthal, Kallmünz, Tel. 09473 95080
 Schlosswirtschaft Heitzenhofen, Duggendorf, Tel. 09473 9519556
 Gasthaus Naabtal, Heitzenhofen, Duggendorf, Tel. 09473 582
 Camping-Gaststätte Distelhausen, Pielenhofen, Tel. 09409 1263
 Klosterwirtschaft, Pielenhofen, Tel. 09409 1525
 Landgasthof Spitzauer, Penk, Nittendorf, Tel. 09404 9532255
 Hotel-Gasthof Krieger, Mariaort, Pettendorf, Tel. 0941 84278



Freizeitsinsel Pielenhofen



Kanuverleihe an der Naab



Kanu Frieser

Verleih - Kurse - Abenteuer
Gladiolenweg 9, 92637 Weiden i.d.OPf.,
Tel. 0176 98737748,
info@kanu-frieser.de,
► www.kanu-frieser.de

KM8 Kanuverleih Penk

Annika Sedlaty und Hans Müller, Penk,
Löweneckstraße 25, 93152 Nittendorf,
Tel. 09404 309041, Mobil 0176 42905758,
info@km8-kanuverleih.de,
► www.kanuverleih-penk.de

Regental-Kanu

Jutta Peschke,
Am Burghof 16, 93149 Nittenau,
Tel. 09436 2740, Fax 09436 903589,
info@bootwandern.de,
► www.kanuverleih.com

Paddelzeit Kanuverleih & mehr

Naabstraße 2, 93186 Mariaort / Pettendorf,
Tel. 0170 2682488,
info@paddelzeit.com
► www.paddelzeit.com

Kanuschorsch

Robert Dopsaj, Traidendorf,
Zum Fischerberg 3, 93183 Kallmünz,
Tel. 0152 38595100,
info@kanuschorsch.de,
► www.kanuschorsch.de

Erlebnismax


Michael Fröhler, Hinterzhof,
Riegelweg 4, 93164 Laaber,
Tel. 09498 902460, Mobil 0171 2449200,
info@erlebnismax.de,
► www.erlebnismax.de

Nautilus Kanu Outdoor

Christian Platzek,
Embacher Str. 10, 93083 Obertraubling,
Tel. 09401 51295,
nautilus@kanu-outdoor.de
► www.kanu-outdoor.de

Bootsverleih Pielenhofen

Günter Ferstl,
Angerstraße 22, 93188 Pielenhofen,
Tel. 09409 1528, Mobil 0151 20179629,
bootsverleihpielenhofen@t-online.de,
► www.bootsverleih-pielenhofen.de



Sicherheit und Regeln RUND UMS KANUFAHREN AUF DER NAAB

Bitte beachte die folgenden Sicherheitstipps, damit das Kanufahren für dich sicher bleibt:

- Boote nur an ausgeschilderten Anlegestellen einsetzen und aus dem Wasser holen.
- Beschilderung am Ufer beachten.
- Rücksicht auf andere Kanufahrer oder Angler nehmen.
- Trage eine Schwimmweste.
- Erkundige dich im Vorfeld über Wasserstand, Wehre und Wetterlage.
- Meide Triebwerkskanäle und Kraftwerksanlagen.

Die Befahrung und Nutzung der Einrichtungen erfolgt auf eigene Gefahr.



Im und am Wasser leben zahlreiche Tier- und Pflanzenarten. Um diese zu schützen, bitten wir dich, die folgenden Naturschutztipps zu berücksichtigen:

- Tiere nicht stören.
- Pflanzen nicht ausreißen.
- Abstand zu Schilf- und Uferzonen halten.
- Inseln, Kiesbänke, Alt- und Laichgewässer meiden.
- Keinen unnötigen Lärm verursachen.
- Abfall nicht in der Natur entsorgen.
- Nicht mit Fahrzeugen in Wiesen oder an Uferzonen fahren.

WASSERSTÄNDE, WASSERGÜTE, BAUMASSNAHMEN

Wasserwirtschaftsamt Weiden

Am Langen Steg 5, 92637 Weiden i.d.OPf.,
Tel. 0961 304499,
www.wwa-wen.bayern.de

Wasserwirtschaftsamt Regensburg

Landshuter Straße 59,
93053 Regensburg,
Tel. 0941 780090, www.wwa-r.bayern.de

WEITERE INFORMATIONEN ZUM KANUFAHREN FINDEST DU HIER:

Bayerischer Kanu-Verband e.V.,
Tel. 089 15702418, Fax 089 15702449,
bkv@kanu-bayern.de, www.kanu-bayern.de
www.hnd.bayern.de

GASTGEBER & BOOTSRASTPLÄTZE

Alle Gastgeber und Bootsrastplätze im Oberpfälzer Wald findest du im Internet unter:

www.oberpfaelzerwald.de



Gastgeber zur Etappe Kallmünz-Mariaort findest du unter:

www.landkreis-regensburg.de/freizeit-tourismus



Aktuelle Kanuverleihe sowie deren Kontaktdaten sind unter www.oberpfaelzerwald.de und www.landkreis-regensburg.de/freizeit-tourismus gelistet.

-  Einkehr
-  Übernachtung
-  Camping-/Zeltplatz
-  Rastplatz
-  Bootsanlegestelle
-  Einstieg
-  Ausstieg
-  Tourist-Information
-  Sanitäre Anlagen
-  Badestelle

Maßstab
ca. 1 : 120 000
Kartenquelle:
TopPlusOpen
© Bundesamt für
Kartographie und
Geodäsie 2020

Wehr (Die km-Angaben zu den Wehren beziehen sich auf die Angaben der Wasserwirtschaftsverwaltung und sind identisch mit den weißen km-Tafeln am Gewässerrand. Die Angaben im Kanu DKV-Wanderführer für Bayern weichen von diesen Angaben geringfügig ab.)

Information

Bei normalen Wasserständen verursachen die Wehre einen langen Rückstau, sind leicht erkennbar und müssen meist umtragen werden. Die Wanderhilfen für Fische sind zum Teil im Einerkanu befahrbar. Dies gilt besonders für die Anlagen in Schwarzenfeld und Dachelhofen.

Mehr Informationen zum Kanufahren entlang der Naab und weiteres Prospektmaterial gibt es hier:

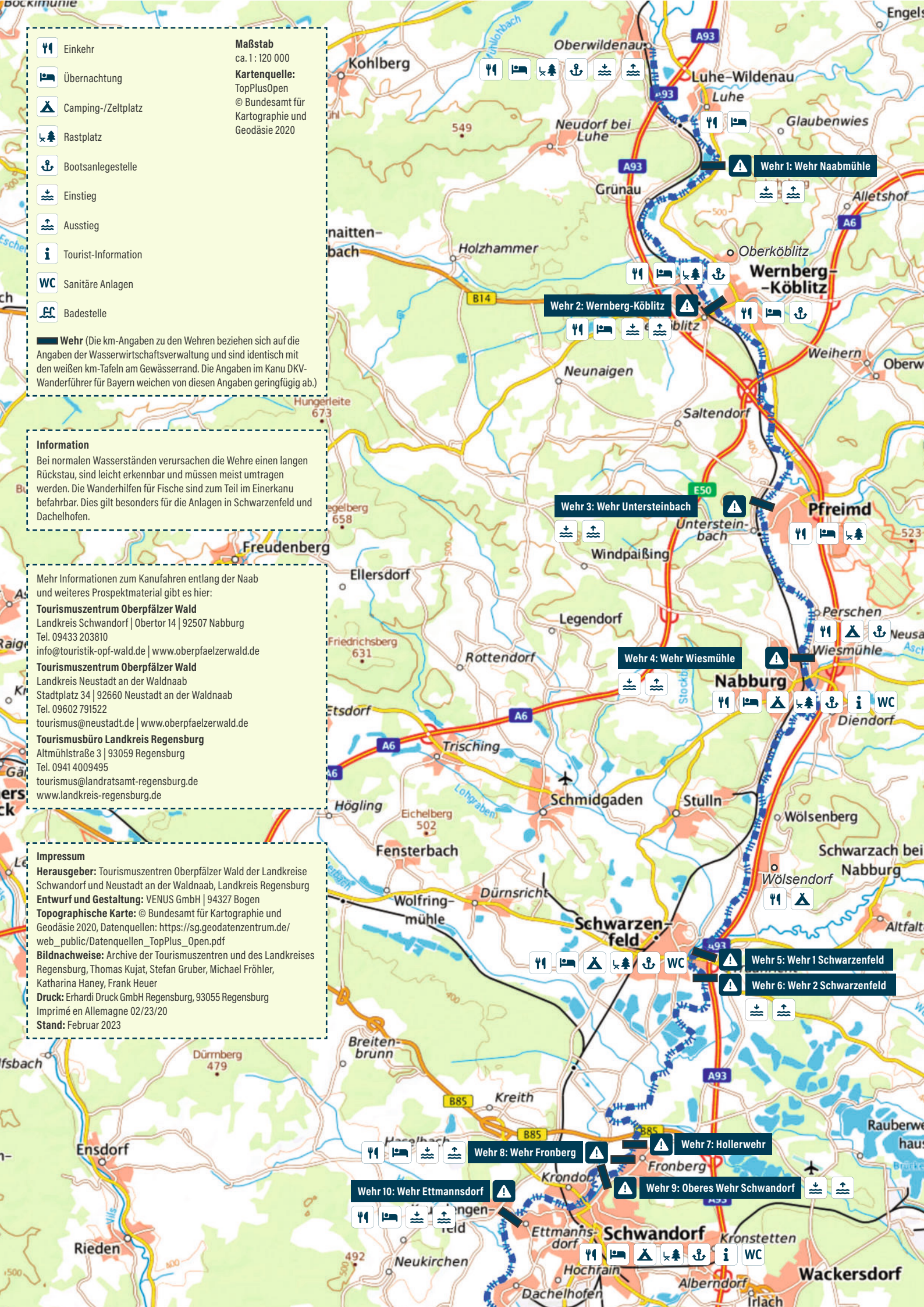
Tourismuszentrum Oberpfälzer Wald
Landkreis Schwandorf | Obertor 14 | 92507 Nabburg
Tel. 09433 203810
info@touristik-opf-wald.de | www.oberpfaelzerwald.de

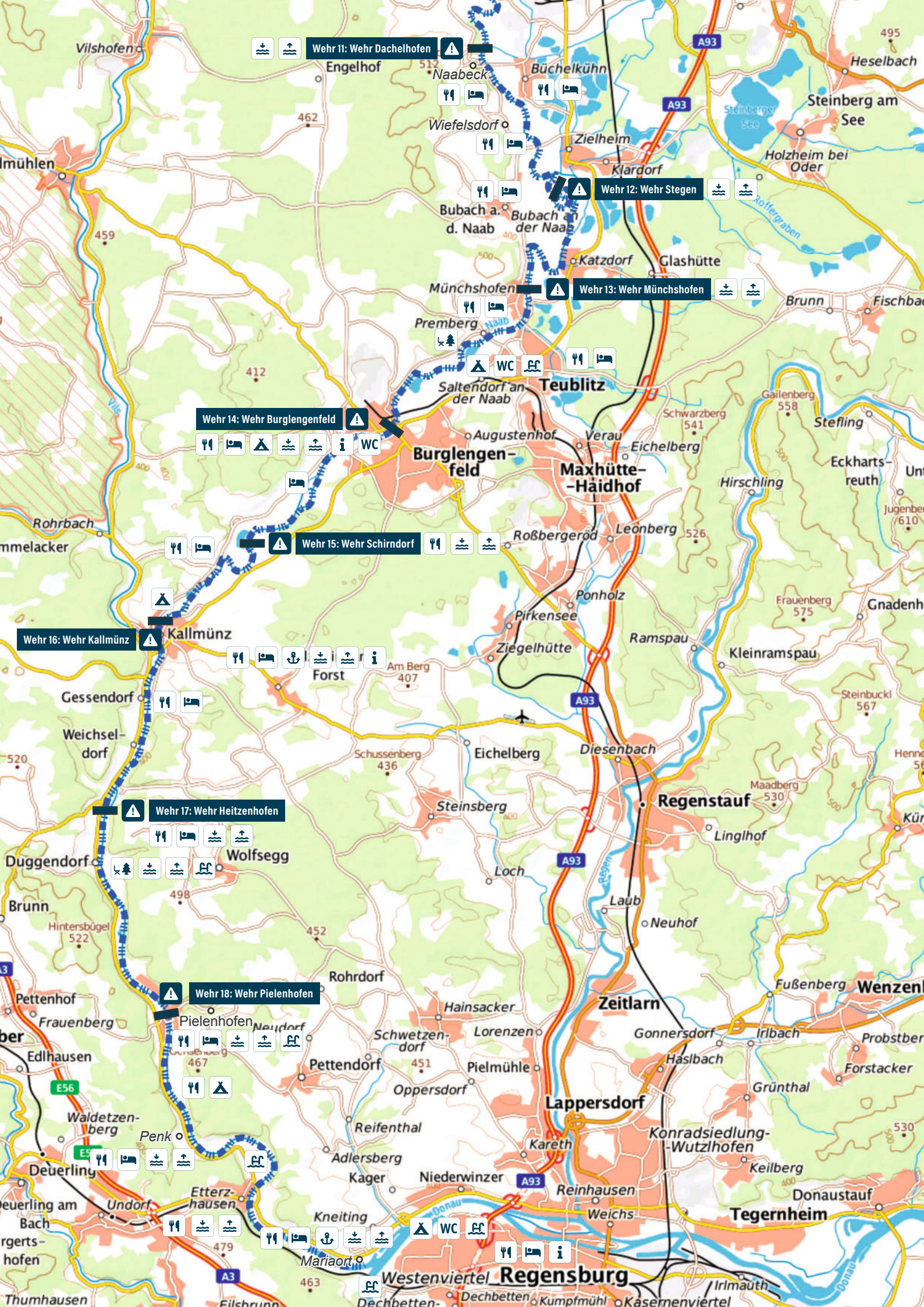
Tourismuszentrum Oberpfälzer Wald
Landkreis Neustadt an der Waldnaab
Stadtplatz 34 | 92660 Neustadt an der Waldnaab
Tel. 09602 791522
tourismus@neustadt.de | www.oberpfaelzerwald.de

Tourismusbüro Landkreis Regensburg
Altmühlstraße 3 | 93059 Regensburg
Tel. 0941 4009495
tourismus@landratsamt-regensburg.de
www.landkreis-regensburg.de

Impressum

Herausgeber: Tourismuszentren Oberpfälzer Wald der Landkreise Schwandorf und Neustadt an der Waldnaab, Landkreis Regensburg
Entwurf und Gestaltung: VENUS GmbH | 94327 Bogen
Topographische Karte: © Bundesamt für Kartographie und Geodäsie 2020, Datenquellen: https://sg.geodatenzentrum.de/web_public/Datenquellen_TopPlus_Open.pdf
Bildnachweise: Archive der Tourismuszentren und des Landkreises Regensburg, Thomas Kujat, Stefan Gruber, Michael Fröhler, Katharina Haney, Frank Heuer
Druck: Erhardi Druck GmbH Regensburg, 93055 Regensburg
Imprimé en Allemagne 02/23/20
Stand: Februar 2023





Wehr 11: Wehr Dachelhofen

Wehr 12: Wehr Stegen

Wehr 13: Wehr Münchshofen

Wehr 14: Wehr Burglengenfeld

Wehr 15: Wehr Schirndorf

Wehr 16: Wehr Kallmünz

Wehr 17: Wehr Heitzenhofen

Wehr 18: Wehr Pielenhofen

Regensburg