

## Anmeldung / Buchungsformular

Interesse an einer Wanderung ohne Gepäck auf dem Goldsteig und seinen Zuwegen?

Senden Sie das nachfolgende Buchungsformular ausgefüllt an folgende Anschrift:

Tourismgemeinschaft Waldmünchner Urlaubsland e.V.  
Marktplatz 16, 93449 Waldmünchen  
Fax: 09972 30740, eMail: tourist@waldmuenchen.de  
www.wandern-goldsteig.de

Hiermit buche ich Ihr Angebot

Code: \_\_\_\_\_

Reisedatum: vom \_\_\_\_\_ bis \_\_\_\_\_

Anzahl Einzelzimmer: \_\_\_\_\_ Anzahl Doppelzimmer: \_\_\_\_\_

1. Person:  
Name, Vorname: \_\_\_\_\_

Straße: \_\_\_\_\_

PLZ / Ort: \_\_\_\_\_

Telefon: \_\_\_\_\_

eMail: \_\_\_\_\_

Weitere Personen:  
Name, Vorname: \_\_\_\_\_

Name, Vorname: \_\_\_\_\_

Name, Vorname: \_\_\_\_\_

Name, Vorname: \_\_\_\_\_

Name, Vorname: \_\_\_\_\_

Ort, Datum und Unterschrift

## Tour 4 Natur- und Kulturtour

### Zwischen Bayerischem- & Oberpfälzer Wald

Was die Orte dieser Route miteinander verbindet? Der Goldsteig natürlich. Und - überall herrscht im Sommer der Ausnahmezustand: Es ist Festspielzeit! Geisterwanderung zu Nittenau, Eisenzeit in Bodenwöhr, Vom Hussenkrieg in Neunburg vorm Wald, der Guttensteiner in Rötz und der Trenck der Pandur in Waldmünchen verzaubern jedes Jahr ihr Publikum.

Naturvielfalt erleben: Von Sandkiefernwäldern in Bruck i.d.OPf. über das Flusstal der Schwarzach zum Naturschutzgebiet Prackendorfer und Kulzer Moos und zu den sagenumwobenen Felsformationen rund um den Schwarzwährberg - auf dem Goldsteig kommt alles zusammen.

ETAPPEN	Strecke	km
Nittenau bis Bodenwöhr:	17 km	
Bodenwöhr bis Neunburg v. Wald:	20 km	
Neunburg v. Wald bis Rötz:	16 km	
Rötz bis Waldmünchen:	27 km	

### HÖHENPROFIL



<b>ZEITRAUM</b>	ganzjährig
<b>UNTERKUNFT</b>	in Hotels, Gasthöfen und Pensionen
<b>CODE</b>	G4B
<b>LEISTUNGEN</b>	- 5 Ü/F in Hotels, Gasthöfen und Pensionen - Wanderkarte, Informationsmaterial - Organisation - Gepäcktransfer (auf Wunsch) - Goldsteig-Pin

<b>PREIS</b>	- € 199,00 p. P. (ohne Gepäcktransport) - € 25,00 p.P. Einzelzimmerzuschlag - € 69,00 p.P. Gepäcktransport für bis zu 4 Personen; (jede weitere Person € 9,00)
--------------	--

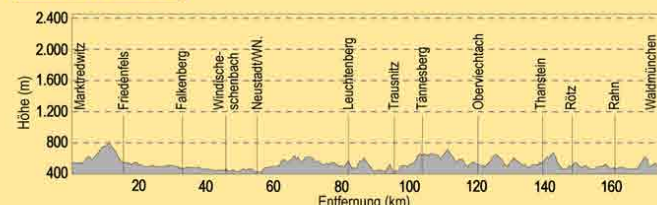
## Tour 5 Goldene Zeiten

### Auf dem Goldsteig durch den Oberpfälzer Wald

Ganz schön abwechslungsreich präsentiert sich diese Tour: Von Marktredwitz bis Waldmünchen geht es in sieben Etappen durch den Oberpfälzer Wald. Er folgt weitestgehend dem bekannten Burgenweg. Hunderte von Befestigungen waren es im einstigen "Nordgau". Einige Bergfriede ermöglichen noch heute einen majestätischen Blick über das Waldmeer. Zugleich erschließt er Tallandschaften der Waldnaab, der Pfreimd und der Schwarzach. Gut zu wissen: Anfangs- und Endpunkt sind gut mit der Bahn zu erreichen.

ETAPPEN	Strecke	km
Marktredwitz bis Friedenfels:	20 km	
Friedenfels bis Windischeschenbach:	30 km	
Windischeschenb. bis Letzau-Oberhöll:	20 km	
Letzau-Oberhöll bis Leuchtenberg:	17 km	
Leuchtenberg bis Tannesberg:	23 km	
Tannesberg bis Oberviechtach:	18 km	
Oberviechtach bis Rötz/Bauhof:	24 km	
Rötz/Bauhof bis Waldmünchen:	27 km	

### HÖHENPROFIL



<b>ZEITRAUM</b>	ganzjährig
<b>UNTERKUNFT</b>	in Hotels, Gasthöfen und Pensionen
<b>CODE</b>	G2B
<b>LEISTUNGEN</b>	- 9 Ü/F in Hotels, Gasthöfen und Pensionen - 3 Wanderkarten, Informationsmaterial - Organisation - Gepäcktransfer (auf Wunsch) - Goldsteig-Pin

<b>PREIS</b>	- € 378,00 p. P. (ohne Gepäcktransport) - € 45,00 p.P. Einzelzimmerzuschlag - € 129,00 p.P. Gepäcktransport für bis zu 4 Personen; (jede weitere Person € 9,00)
--------------	---

## Tour 6 Der Stern bestimmt den Weg

### Die Zoiglwanderung auf dem Goldsteig

Im wohl schönsten Abschnitt des Goldsteigs durch das "Land der tausend Teiche" und das wildromantische Waldnaabtal verbinden sich Naturgenuss, Wanderlust und kultiges Biererlebnis. Entlang der Etappen des Qualitätsweges ist die fast 600jährige Tradition des Kommunbrauens noch lebendig.

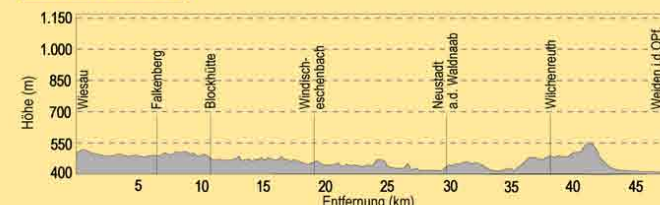
Wandern Sie in die Zoiglhauptstadt Windischeschenbach. Hier und im Ortsteil Neuhaus bewirten abwechselnd 15 Zoiglwirte Gäste aus nah und fern mit selbstgebrautem, echtem Zoiglbier und deftigen Brotzeiten.

Weiter geht's in die Stadt des Bleikristalls, Neustadt/WN. Hier erwarten den Gast ebenso zwei Zoiglwirtschaften. Der letzte Tag führt über Wilchenreuth in die Max-Reger-Stadt Weiden/OPf.

Tipp: 28.-30.09., Deutsche Haus- u. Hobbybrauertage 2012, Neuhaus.


ETAPPEN	Strecke	km
Wiesau bis Windischeschenbach:	25 km	
Windischeschenb. bis Neustadt/WN:	10 km	
Neustadt/WN bis Weiden/OPf:	15 km	

### HÖHENPROFIL



<b>ZEITRAUM</b>	ganzjährig
<b>UNTERKUNFT</b>	in Hotels und Gasthöfen
<b>CODE</b>	G8B
<b>LEISTUNGEN</b>	- 3 Ü/F in Hotels und Gasthöfen - Wanderkarte, Informationsmaterial - Organisation - Gepäcktransfer (auf Wunsch) - Goldsteig-Pin

<b>PREIS</b>	- € 125,00 p. P. (ohne Gepäcktransport) - € 15,00 p.P. Einzelzimmerzuschlag - € 40,00 p.P. Gepäcktransport für bis zu 4 Personen; (jede weitere Person € 9,00)
--------------	--



2012



## Der Goldsteig – Schritt für Schritt ein Ge(h)nuss

**S**oweit die Füße tragen: Der Goldsteig ist der längste und vielseitigste Qualitätswanderweg Deutschlands. Weite Ausblicke, bestens markierte Pfade sowie kulturelle Schätze entlang des Weges machen Lust auf mehr!

Vom Nordwesten kommend verläuft der Goldsteig durch den Steinwald, das Land der 1000 Teiche und das Waldnaabtal bis an den Rand des Oberpfälzer Waldes und teilt sich dann in zwei Varianten.

Der Goldsteig hat das Herz am rechten Fleck: Entdecken Sie unzählige Burgen, das Prackendorfer- und Kulzer Moos, das Naturdenkmal Steinerner Wand, die Festspielstädte Oberviechtach und Neunburg vorm Wald und vieles mehr. Machen Sie sich auf - der Goldsteig verspricht Wanderglück pur!

Weitere Informationen: [www.goldsteig-wandern.de](http://www.goldsteig-wandern.de)

## Die Goldsteig-Zuwege: Alle Wege führen zum ...

**S** weil der Goldsteig nicht überall hin führt, aber von vielen Orten aus gut erreichbar ist, wurden zahlreiche Zuwege eingerichtet, die von der Qualität des Niveaus des Goldsteigs einhalten.

Ob für Einkehr, Übernachtung oder Ausflug - der Abstecher über den Goldsteig-Zuweg lohnt sich in jedem Fall.

## Wandern ohne Gepäck – was gibt es Schöneres?

Komfortables Wandern: Beim Wandern ohne Gepäck geht's leichten Fußes von Ort zu Ort. Die Koffer und Taschen werden von den Gastgebern von einer Unterkunft zur nächsten gebracht. Für Ihre Wanderung genügt ein kleiner Wanderrucksack!

## Tipps für Ihre Wanderung

Kartenmaterial zum Goldsteig oder anderen Wandergebieten im Oberpfälzer Wald erhalten Sie beim Tourismuszentrums Oberpfälzer Wald. Aber auch zum Radeln, Angeln und vielem mehr senden wir Ihnen gerne kostenloses Informationsmaterial. Nähere Informationen unter [www.oberpfaelzerwald.de](http://www.oberpfaelzerwald.de)

Impressum: Herausgeber: Tourismuszentrums Oberpfälzer Wald, Landkreis Schwandorf, 92507 Nabburg in Zusammenarbeit mit der Tourismusgemeinschaft Waldmünchner Urlaubsland e.V., 93449 Waldmünchen; Druck: Häuser KG, 50827 Köln; 12/11/15; Bildnachweis: Archive der Tourismusreferate, Michael Körner; Die Angaben wurden sorgfältig erhoben und bearbeitet. Änderungen und Irrtum vorbehalten. Dieser Prospekt dient lediglich der Absatzförderung und Ihrer Information. Aus unzutreffenden Angaben oder nicht erfüllten Leistungszusagen des jeweiligen Leistungsträgers kann keine Schadensersatzpflicht geltend gemacht werden. Nachdruck, auch auszugsweise, nur mit vorheriger Genehmigung des Herausgebers.



## Tour 1 Burgen, Gold und Sagenschätze

### Ein Wochenendtrip im Oberpfälzer Wald

Viele Sagen ranken sich um die Burgen im Oberpfälzer Wald. Von weißen Frauen und verborgenen Gold-Schätzen in den Kellern des Wildensteins erzählt man sich seit Jahrhunderten.

Fast märchenhaft: Erleben Sie vier Burgen in zwei Tagen Wanderschaft. Die Burg Wernberg, die Burg Trausnitz, der Burgstall Tannesberg und der Burgstall Wildstein, eingebettet in die Wald- und Flusslandschaft, beeindrucken den Goldsteig-Wanderer.

Echtes Gold in Oberviechtach: Bei einer Goldwanderung mit Goldwaschen kann jeder selbst sein Glück versuchen. Anreise mit der Bahn: In Wernberg-Köblitz befindet sich ein Bahnhof und von Oberviechtach aus bringt Sie ein Taxi (gegen Aufpreis, Infotelefon: 09671 307-16) nach Ihrem Wanderurlaub zum Zug.


<b>ETAPPEN</b>	Wernberg-Köblitz bis Tannesberg:	19 km
	Tannesberg bis Oberviechtach:	18 km

### HÖHENPROFIL



<b>ZEITRAUM</b>	ganzjährig
<b>UNTERKUNFT</b>	in Hotels, Gasthöfen und Pensionen
<b>CODE</b>	G5B
<b>LEISTUNGEN</b>	- 3 Ü/F in Hotels, Gasthöfen und Pensionen - Wanderkarte, Informationsmaterial - Organisation - Gepäcktransfer (auf Wunsch) - Goldsteig-Pin

<b>PREIS</b>	- € 139,00 p. P. (ohne Gepäcktransport) - € 15,00 p. P. Einzelzimmerzuschlag - € 39,00 p.P. Gepäcktransport für bis zu 4 Personen (jede weitere Person € 5,00)
--------------	--



## Tour 2 Dreitagestour

### Romantischer Oberpfälzer Wald

Diese romantische Wanderung führt in drei Tagen von Friedenfels nach Leuchtenberg. Dicht an Dicht schmiegen sich die Weiher der Kornthaler Teichlandschaft aneinander. Seit über 1.000 Jahren wird im Oberpfälzer Wald Fischzucht betrieben. Ein echtes Schmankerl ist der Oberpfälzer Karpfen. Die Burg Falkenberg ist nicht mehr weit. "Kammerwagen", "Tischstein" oder "des Teufels Butterfass" inspirieren den Wanderer im Waldnaabtal. Zwischen mystischen Gesteinsformationen und strömendem Wasser erzählen Hinweistafeln von Sagen und Burgen.

Durch das Land des Zoglbiers erreicht der Goldsteig-Wanderer am Ende des dritten Wandertages das Ziel: die mittelalterliche Burganlage Leuchtenberg, die hoch über dem Luhetal thront. Im Sommer sollte man sich eine Theateraufführung im Burghof nicht entgehen lassen.

<b>ETAPPEN</b>	Friedenfels bis Windischeschenbach:	30 km
	Windischeschenb. bis Letzau-Oberhöll:	20 km
	Letzau-Oberhöll bis Leuchtenberg:	18 km

### HÖHENPROFIL



<b>ZEITRAUM</b>	ganzjährig
<b>UNTERKUNFT</b>	in Hotels, Gasthöfen und Pensionen
<b>CODE</b>	G1B
<b>LEISTUNGEN</b>	- 4 Ü/F in Hotels, Gasthöfen und Pensionen - 2 Wanderkarten, Informationsmaterial - Organisation - Gepäcktransfer (auf Wunsch) - Goldsteig-Pin

<b>PREIS</b>	- € 176,00 p. P. (ohne Gepäcktransport) - € 20,00 p.P. Einzelzimmerzuschlag - € 54,00 p.P. Gepäcktransport für bis zu 4 Personen; (jede weitere Person € 9,00)
--------------	--



## Tour 3 Auf die sanfte Tour

### Zwischen Burgen und Wald Natur erleben

Wer nicht die Tausender entlang des Goldsteigs erklimmen, sondern eine angenehme Wandertour mit traumhaften Ausblicken genießen möchte, ist bei der sanften Tour im Oberpfälzer Wald genau richtig. Besonders komfortabel: Start- und Zielpunkt haben einen Bahnhof. Die Goldsteig-Zuwege verbinden die Orte Wernberg-Köblitz und Bodenwöhr mit dem Qualitätswanderweg.

Von weitem sind die märchenhaften Burgen im Blickfeld: Burg Wernberg, Burg Trausnitz, Burg Haus Murach und viele mehr erwarten den Wanderer. Das beruhigende Geplätscher vom Schilternbach und den Flüssen Pfreimd und Schwarzach, die entspannende Stille des Waldes sowie die geschichtsträchtigen Orte verleihen der viertägigen Wanderung ein Ge(h)nussiegel.

<b>ETAPPEN</b>	Wernberg-Köblitz bis Tannesberg:	19 km
	Tannesberg bis Oberviechtach:	18 km
	Oberviechtach bis Neunburg v. Wald:	25 km
	Neunburg v. Wald bis Bodenwöhr:	20 km

### HÖHENPROFIL



<b>ZEITRAUM</b>	ganzjährig
<b>UNTERKUNFT</b>	in Hotels, Gasthöfen und Pensionen
<b>CODE</b>	G3B
<b>LEISTUNGEN</b>	- 5 Ü/F in Hotels, Gasthöfen und Pensionen - Wanderkarte, Informationsmaterial - Organisation - Gepäcktransfer (auf Wunsch) - Goldsteig-Pin

<b>PREIS</b>	- € 219,00 p. P. (ohne Gepäcktransport) - € 25,00 p.P. Einzelzimmerzuschlag - € 72,00 p.P. Gepäcktransport für bis zu 4 Personen; (jede weitere Person € 9,00)
--------------	--

Weitere kostenlose Informationen:  
Tourismuszentrums Oberpfälzer Wald - Landkreis Schwandorf  
Obertor 14, 92507 Nabburg, Tel. 09433 203810  
eMail: [info@touristik-opf-wald.de](mailto:info@touristik-opf-wald.de)



Tourismusgemeinschaft Waldmünchner Urlaubsland e.V.  
Marktplatz 16, 93449 Waldmünchen, Tel. 09972 30725  
eMail: [tourist@waldmuenchen.de](mailto:tourist@waldmuenchen.de)

## Der Goldsteig und seine Zuwege

